

Zavřelová
Ing. Bartušík

LESY ČESKÉ REPUBLIKY s.p.
LESNÍ SPRÁVA TIŠNOV

DOSLO DNE: 8.1.2004

DOKLAD ČÍSLO: 63

MĚSTSKÝ ÚŘAD BOSKOVICE

ODBOR TVORBY A OCHRANY ŽIVOTNÍHO PROSTŘEDÍ

Masarykovo nám. 1/2

680 18 Boskovice

Č.j.: OŽP/3911/03/He/Mysl.

v Boskovicích, 6.1.2004

Vyřizuje: Ing. Vladimír Henek

Tel.: 516 488 600

Toto rozhodnutí nabývá právní moci
dne: 25.1.2004
Výkonatelné
dne: 25.1.2004

LESY ČESKÉ REPUBLIKY s.p.
Lesní správa Tišnov
Revoluční 680
666 01 Tišnov
IČO: 42196451

Věc: Změna honitby výměnou honebních pozemků.

R O Z H O D N U T Í

Městský úřad Boskovice, odbor tvorby a ochrany životního prostředí, orgán státní správy myslivosti, jako obecní úřad obce s rozšířenou působností, příslušný podle ustanovení § 66 odst. 1) zákona č. 128/2000 Sb. o obcích v platném znění a podle ustanovení § 60 zákona č. 449/2001 Sb. o myslivosti v platném znění (dále jen zákon o myslivosti) a v souladu s ustanovením § 46 zákona č. 71/67 Sb. o správním řízení ve znění pozdějších předpisů (správní řád),

p o v o l u j e

podle ustanovení § 31 odst. 1 a 2 zákona o myslivosti

změnu vlastní honitby Lesů České republiky s.p. pod názvem "Okrouhlá" o celkové výměře 658,38 ha v následujícím rozsahu:

lesní pozemky.....	654,35 ha
zemědělské pozemky.....	19,72 ha
vodní plochy.....	1,11 ha
ostatní plochy.....	0,48 ha

CELKEM.....	675,66 ha

Zařazení honitby LČR Okrouhlá do jakostních tříd pro spárkatou a drobnou zvěř a stanovení jejich normovaných a minimálních stavů tak, jak byly stanoveny v rozhodnutí č.j.: ŽIVP/2976/02/31/03/He/Mysl. ze dne 25.3. 2003 zůstávají nadále v platnosti.

Dohoda o vzájemné výměně honebních pozemků je podkladem pro řízení s tím, že výměra lesních pozemků vzroste o 0,48 ha, zemědělských pozemků o 19,62 ha a výměra ostatních ploch o 0,48 ha.

Výměna honebních pozemků byla projednána s jejich vlastníky a výměna vyměňovaných pozemků nepřesahuje zákonný limit 10 %.

V souvislosti s touto výměnou se realizuje i změna hranic honitby. Její průběh je zakreslen do přehledové mapy, která je včetně popisu nedílnou součástí tohoto rozhodnutí.

Odůvodnění:


Lesy České republiky, s.p., Lesní správa Tišnov, předložila na základě dohody o vzájemné výměně honebních pozemků a dohody o společných hranicích honiteb s Honebním společenstvem Okrouhlá, návrh na změnu honitby dle ustanovení § 31 odst. 1 a 2 zákona č. 449/01 Sb. o myslivosti. Návrh byl doručen dne 16.12. 2003 MěÚ Boskovice, odboru majetkoprávnímu, oddělení životního prostředí. V rámci provedené reorganizační změny ke dni 1.1. 2004, přešla věcná příslušnost k dokončení řízení na nový odbor tvorby a ochrany životního prostředí, jako orgánu státní správy myslivosti.

Orgán státní správy myslivosti posoudil předložené náležitosti a zjistil, že podaný návrh obsahuje potřebné doklady, není v rozporu se zákonem o myslivosti a splňuje tak požadavky, stanovené zákonem.

Na základě výsledku řízení bylo ve věci rozhodnuto tak, jak je uvedeno ve výroku tohoto rozhodnutí.

Poučení o odvolání:

Proti tomuto rozhodnutí je možné podat odvolání ke Krajskému úřadu Jihomoravského kraje prostřednictvím odboru životního prostředí MěÚ Boskovice a to podáním, učiněným do 15 - ti dnů ode dne doručení tohoto rozhodnutí.



[Handwritten signature]
RNDr. Václav RYŠAVÝ
vedoucí odboru tvorby a ochrany
životního prostředí

Příloha: 1x popis hranice honitby
1x průběh hranice po změně

Obdrží:

- 1) LČR s.p., Lesní správa Tišnov, Revoluční 680, 666 01 Tišnov
- 2) Mgr. Ing. Josef Cingroš, starosta HS Okrouhlá, Jaselská 16, 602 00 Brno

Dohoda o společných hranicích honiteb

I. Strany dohody

Honební společenstvo Okrouhlá, se sídlem v Okrouhlé č.123, IČO: 47885394, zastoupené honebním starostou Ing. Mgr. Josefem Cingrošem,

a

Lesy České republiky, s.p. se sídlem v Hradci Králové 8, Přemyslova 1106, zapsané v OR u KS Hradec Králové, oddíl A XII, vložka 540, IČO: 42196451, zastoupené Ing. Kamilem Vyslyšelem, generálním ředitelem (dále jen LČR, s.p.), jako osoba s právem hospodařit s určeným majetkem státu (dále jen vlastník), zastoupeným Ing. Petrou Zavřelovou, r.č. 645307/0470, lesní správkyň Lesní správy Tišnov, Revoluční 680, 666 01 Tišnov.

II. Předmět dohody

Předmětem dohody je souhlas s průběhem a vymezením společné hranice společenstevní honitby Horka - Okrouhlá a vlastní honitby LČR „Okrouhlá“.

Popis společné hranice:

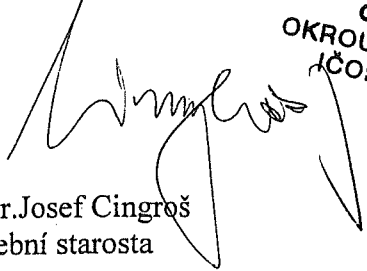
Hranice začíná v bodě, kde se bezejmenná vodoteč, tekoucí od ústí Melkovského údolí, vlévá do přehrady Bělá. Odtud pokračuje po této vodoteči, naváže na silničku do osady Melkov, z ní vzápětí odbočí vpravo na lesní cestu. Tato cesta v délce cca 200 m prochází lesy ve správě LČR, dále potom tvoří hranici mezi soukromými a státními lesními pozemky. Společná hranice pokračuje po rozhraní pole – les k průseku mezi dílci 338 G a H a po něm schází na potok. Zde společná hranice končí.

III. Další ujednání

1. Obě strany prohlašují, že souhlasí s průběhem společné hranice.
2. Obě strany konstatují, že průběh hranice odpovídá podmínkám zákona č.449/2001 Sb. o myslivosti. Hranice jsou trvalé a v terénu zřetelné.
3. Průběh hranice zabezpečuje podmínky pro řádné myslivecké hospodaření.
4. Účastníci prohlašují, že dohoda byla projednána a schválena ve statutárních orgánech zúčastněných stran.
5. Dohoda se uzavírá na dobu neurčitou, zaniká dohodou nebo zánikem jedné z honiteb.
6. Tuto dohodu lze měnit novou dohodou účastníků.
7. Dohoda je sepsána ve čtyřech vyhotoveních, každá ze stran obdrží dvě.

V Boskovicích dne 8.10.2003


Za HS Okrouhlá:



Ing. Mgr. Josef Cingroš
honební starosta

**HONEBNÍ SPOLEČENSTVO
OKROUHLÁ
OKROUHLÁ 123, 680 01
IČO: 47 88 53 94**

Za LČR, LS Tišnov:



Ing. Petra Zavřelová
lesní správkyň

Lesy České republiky, s.p.
lesní správa Tišnov
666 01 TIŠNOV, REVOLUČNÍ 680
DIČ: 228-42196451, IČO: 42196451
9

DOŠLO DNE:

30.4.2003

DOKLAD ČÍSLO:

956

MĚSTSKÝ ÚŘAD BOSKOVICE

ODBOR ŽIVOTNÍHO PROSTŘEDÍ

Masarykovo nám. 1/2

680 18 Boskovice

Č.j.: ŽIVP/2976/02/31/03/He/Mysl.

v Boskovicích 28.4.2003

Vyřizuje: Ing. Vladimír Henek

Ing. Václav Hanzl

Tel.: 516 488 600

LESY ČESKÉ REPUBLIKY s.p.

LESNÍ SPRÁVA TIŠNOV

DOŠLO DNE:

19.6.2003

DOKLAD ČÍSLO:

1192

Toto rozhodnutí nabylo právní moci

dne: 21.5.2003

Vykonatelné

dne: 22.5.2003

Lesy České republiky s.p.

Přemyslova 1106

501 68 Hradec Králové

IČO: 42196451

Věc: Rozhodnutí o odvolání.

R O Z H O D N U T Í

Městský úřad Boskovice, odbor životního prostředí, orgán státní správy myslivosti, podle ustanovení § 57 odst. 1 zákona č. 71/1967 Sb., o správním řízení (správní řád), v plném rozsahu

v y h o v u j e

odvolání Lesů České republiky, s.p., Hradec Králové, Přemyslova 1106 proti výroku rozhodnutí č.j.: ŽIVP/2976/02/31/03/He/Mysl. ze dne 25.3.2003 v bodě 1) a

m ě n í

výrok výše uvedeného rozhodnutí v bodě 1) na:

1) Schvaluje uvedení vlastní honitby Lesů České republiky, Přemyslova 1106, Hradec Králové jako držitele honitby pod názvem " Okrouhlá ", do souladu se zákonem č. 449/2001 Sb. - o myslivosti, v platném znění o celkové výměře 658,38 ha v tomto členění:

les.....657,17 ha
louky.....0,10 ha
vodní plocha....1,11 ha

Odůvodnění:

Rozhodnutím zdejšího úřadu ze dne 25.3. 2003 pod č.j.: ŽIVP/2976/02/31/03/He/Mysl. bylo schváleno uvedení vlastní honitby Lesů České republiky s.p., Přemyslova 1106, Hradec Králové, jako držitele honitby pod názvem " Okrouhlá ", do souladu se zákonem č. 449/2001 Sb. - o myslivosti v platném znění.

Dne 14.4.2003 obdržel MěÚ Boskovice odvolání Lesů České republiky s.p., ve kterém bylo uvedeno, že nesouhlasí s výměrou honitby, uvedené v rozhodnutí, neboť se domnívají, že k výměře vlastních pozemků, tvořících honitbu " Okrouhlá ", nebyla připočtena výměra pozemků smluvně vyměněných s Honebním společenstvem Knínice o výměře 64,3056 ha, kultura les.

Po prostudování spisu, dodaného LČR s.p. k řízení o uvedení vlastní honitby do souladu se zákonem o myslivosti bylo zjištěno, že seznam výše uvedených pozemků byl zařazen do pozemků, navržených k přiřazení bez dohody. Tyto pozemky nebyly zahrnuty do výměry honitby, čímž došlo k reklamovanému rozdílu v ploše.

Správní orgán, který odvoláním napadené rozhodnutí vydal, zjistil, že odvolání je důvodné, ostatní účastníci řízení s vyhověním odvolání v plném rozsahu souhlasí a proto rozhodl odvolání v plném rozsahu vyhovět.

Poučení o odvolání:

Proti tomuto rozhodnutí je možné podat odvolání a to ke Krajskému úřadu Jihomoravského kraje prostřednictvím odboru životního prostředí MěÚ Boskovice a to podáním, učiněným do 15 - ti dnů ode dne doručení tohoto rozhodnutí.



J. Andrlík
Ing. Jaromír ANDRLÍK
vedoucí odboru
životního prostředí

Obdrží:

- 1) LČR s.p., Lesní správa Tišnov, Revoluční 680, 666 01 Tišnov
- 2) p. Josef Grénar, starosta HS Kořenec, Kořenec č. 48, 680 01
- 3) p. Ing. Vlastimil Sedlák, starosta HS Knínice, Knínice 167, 67934
- 4) p. Ing. Zdeněk Juřek, starosta HS Boskovice, Kollárova 21, 68001
- 5) p. Mgr. Ing. Josef Cingroš, starosta HS Okrouhlá, Jaselská 16, 60200 Brno
- 6) p. Ing. Vladimír Příbyl, Sudice č. 38, 680 01 Boskovice

MĚSTSKÝ ÚŘAD BOSKOVICE

ODBOR ŽIVOTNÍHO PROSTŘEDÍ

Masarykovo nám. 1/2

680 18 Boskovice

Č.j.: ŽIVP/2976/02/31/03/He/Mysl.

v Boskovicích 25.3.2003

Vyřizuje: Ing. Vladimír Henek

Ing. Václav Hanzl

Tel.: 516 488 600

Lesy České republiky, s.p.

Přemyslova 1106

501 68 Hradec Králové

Věc: Uvedení vlastní honitby do souladu se zákonem č. 449/2001 Sb. -
o myslivosti, v platném znění.

R O Z H O D N U T Í

Městský úřad Boskovice, odbor životního prostředí, orgán státní správy myslivosti, jako úřad obce s rozšířenou působností, příslušný podle ustanovení § 60 zákona č. 449/2001 Sb., - o myslivosti v platném znění (dále jen zákon),

1) s c h v a l u j e

uvedení vlastní honitby Lesů České republiky, Přemyslova 1106, Hradec Králové, jako držitele honitby pod názvem "OKROUHLÁ", do souladu se zákonem č. 449/2001 Sb., - o myslivosti, v platném znění o celkové výměře 594,07 ha v tomto členění:

les.....	592,86	ha
louky.....	0,10	ha
vodní plocha.....	1,11	ha

Dohody o vzájemných výměnách honebních pozemků jsou podkladem pro řízení o uvedení honitby do souladu se zákonem o myslivosti a jsou součástí spisového materiálu.

Celkový popis hranic honitby je nedílnou součástí tohoto rozhodnutí a byl doložen k žádosti o uvedení honitby v soulad. Dále byl doložen zakres honitby na přehledové mapě a detailní zakres na pozemkové mapě v měřítku 1 : 2880.

Pozemky cizích vlastníků navržené k přiřazení bez uzavřených dohod o přiřazení, nebyly zahrnuty do výměry honitby a tudíž nejsou její součástí.

Podle ustanovení § 2 písm. n) zákona přísluší právo myslivosti držitelům honitby, pokud ji užívá sám, nebo osobě, které držitel honitby honitbu pronajme.

Podle ustanovení § 3 odst. 2 je držitel honitby a v případě jejího pronájmu nájemce honitby povinen zajišťovat v honitbě chov zvěře v rozmezí mezi minimálním a normovaným stavem zvěře, které jsou určeny v tomto rozhodnutí.

2) z a ř a z u j e

podle ustanovení § 3 odst. 2 zákona a v souladu s vyhláškou č. 491/2002 Sb., - o způsobu stanovení minimálních a normovaných stavů zvěře a o zařazování honiteb nebo jejich částí do jakostních tříd, vlastní honitbu " OKROUHLÁ " do jakostních tříd pro spárkatou a drobnou zvěř a současně stanovuje jejich normované a minimální stavy takto:

Srnec obecný:

Jakostní třída: 3

Normovaný stav - les:.....43 ks	Minimální stav - les.....16 ks
Normovaný stav - pole:.....0 ks	Minimální stav - pole.....0 ks
Normovaný stav celkem:.....43 ks	Minimální stav celkem: 16 ks

Průměrný koeficient očekávané produkce: 1

Zajíc polní:

Jakostní třída: 3

Normovaný stav celkem: 27 ks	Minimální stav celkem:.....7 ks
------------------------------	---------------------------------

Koeficient očekávané produkce: 0,4

Odůvodnění:

Lesy České republiky, s.p., Lesní správa Tišnov, předložila návrh v souladu s ustanovením § 69 odst. 1 zákona č. 449/2001 Sb., o myslivosti na uvedení vlastní honitby "Okrouhlá" do souladu s platným zákonem o myslivosti. Návrh byl doručen dne 13.12. 2002 Okresnímu úřadu Blansko, referátu životního prostředí. V rámci provedené reformy orgánů státní správy ke dni 1.1. 2003, přešla věcná příslušnost k dokončení řízení na obec s rozšířenou působností t.j. Městský úřad Boskovice. Protože však podání bylo neúplné a neobsahovalo veškeré náležitosti, důležité pro posouzení a rozhodnutí ve věci samé, bylo správní řízení rozhodnutím č.j.: ŽIVP/2976/02/03/Ha/Mysl. ze dne 29.1.2003 přerušeno a to až do doby doložení požadovaných dokladů.

Po doložení všech požadovaných dokladů je ve správním řízení pokračováno.

Orgán státní správy myslivosti posoudil doložené podklady a zjistil, že podaný návrh obsahuje potřebné doklady, návrh uvedení honitby v soulad není v rozporu se zákonem o myslivosti a splňuje požadavky stanovené zákonem.

Honitba je tvořena souvislými honebními pozemky, hranice honitby se kryjí s hranicemi přírodními a souvislost honebních pozemků není rozdělena dálnicemi, silnicemi dálničního typu, přehradou ani letištěm se zpevněnou plochou, které by tvořily překážku pro pohyb zvěře.

Byly tedy splněny veškeré podmínky, stanovené ustanovením § 17 odst. 2,3 a 5 zákona o myslivosti.

Minimální výměra honitby 500 ha, tak, jak je stanoveno v ustanovení § 17 odst. 7 zákona o myslivosti, byla dodržena.

Minimální a normované stavy zvěře byly stanoveny na základě podaného návrhu držitele honitby v souladu s výše citovanou vyhláškou.

Na základě výsledku řízení bylo ve věci rozhodnuto tak, jak je uvedeno ve výroku tohoto rozhodnutí.

Poučení o odvolání:

Proti tomuto rozhodnutí je možné podat odvolání ke Krajskému úřadu Jihomoravského kraje prostřednictvím odboru životního prostředí MěÚ Boskovice a to podáním, učiněným do 15-ti dnů ode dne doručení tohoto rozhodnutí.



J. Andrlík
Ing. Jaromír ANDRLÍK
vedoucí odboru
životního prostředí

Příloha: 1x sumární popis hranice honitby

Obdrží vlastníci sousedních honiteb:

- 1)p. Josef Grénar, starosta HS Kořenec, Kořenec č.48, 680 01
- 2)p. Ing.Vlastimil Sedlák, starosta HS Knínice, Knínice 167, 679 34
- 3)p. Ing.Zdeněk Juřek, starosta HS Boskovice, Kollárova 21, 680 01
- 4)p. Mgr.Ing.Josef Cingroš, starosta HS Okrouhlá, Jaselská 16, 602 00
Brno
- 5)p. Ing.Vladimír Příbyl, Sudice č. 38,680 01 Boskovice

Na vědomí:

LČR s.p., Lesní správa Tišnov, Revoluční 680, 666 01 Tišnov

Lesy České republiky, s.p. se sídlem v Hradci Králové 8, Přemyslova 1106, zapsané v OR u KS Hradec Králové, oddíl A XII, vložka 540, IČO: 42196451, zastoupené Ing. Jiřím Olivou, generálním ředitelem (dále jen LČR, s.p.), z plné moci zastoupené Ing. Miroslavem Svobodou, lesním správcem Lesní správy Tišnov

Věc: Slovní popis hranic vlastní honitby LČR „Okrouhlá“

Výchozím bodem hranice honitby je křižovatka lesní cesty „U přehrady“ a cesty do osady Melkov. Odtud pokračuje vpravo po majetkové hranici pozemků LČR. Po hranici dílců 338G a H schází na potok. Po něm vede hranice směrem severozápadním po majetkovém rozhraní LČR a soukromých vlastníků kolem obce Kořenec až na silnici Kořenec – Šebetov. Po této silnici vede k obci Šebetov, před odbočkou na Horní Štěpánov odbočí vlevo na lesní silničku. Po ní vede cca 350 m pak odbočí vpravo na průsek, oddělující dílec 322 A od zbytku lesa. Při vyústění tohoto průseku na LC Mojetínská přechází na majetkovou hranici a pokračuje opět po majetkovém rozhraní mezi LČR a soukromými vlastníky. Mezi lesními porosty 321 E a 321 F přechází na svážnici, po ní pokračuje opět po majetku LČR k rozhraní porostů 326 E a 326 F. Zde po hospodárnici schází na lesní cestu Vážanská a po ní pokračuje směrem k Boskovicím do místa zvaného „U obrázku“. Zde ze silničky odbočí vlevo po bývalé lesní cestě do Vratíkova, která nyní končí na břehu VD Bělá. Po břehu Přehrady vede hranice honitby k přítoku a odtud po potoku – levostranném přítoku říčky Bělé ke křižovatce cest – výchozímu bodu.

MĚSTSKÝ ÚŘAD BOSKOVICE
odbor životního prostředí

3

