

# MĚSTSKÝ ÚŘAD PROSTĚJOV


nám. T. G. Masaryka 12 - 14

Toto rozhodnutí nabylo  
právní moci dne 9.6.2003

Ing. Tesařík

Odbor životního prostředí  
zn.: ŽP/148-4/2003-Te  
vyřizuje: Ing. Pavel Tesařík  
telefon: 582 329 657

V Prostějově 15.5.2003



LESY ČESKÉ REPUBLIKY s.p.  
LS Prostějov  
Riegrova 24  
Prostějov

LESY ČESKÉ REPUBLIKY s.p.  
Přemyslova 1106  
Hradec Králové

*Rozhodnutí o uznání vlastní honitby.*

## R o z h o d n u t í

Městský úřad Prostějov, odbor životního prostředí, jako příslušný orgán státní správy podle ust. § 66 odst. 1 zákona č. 128/2000 Sb., o obcích (obecní zřízení), ve znění pozdějších předpisů a dále dle ust. §§ 1 a 2 zákona č. 314/2002 Sb., o stanovení obcí s pověřeným obecním úřadem a stanovení obcí s rozšířenou působností ve vztahu na vyhlášku MV ČR č. 388/2002 Sb., o stanovení správních obvodů obcí s pověřeným obecním úřadem a správních obvodů obcí s rozšířenou působností a dále příslušný podle ust. § 60 zákona číslo 449/2001 Sb., o myslivosti, ve znění pozdějších předpisů (dále jen zákona o myslivosti) obdržel vzhledem k probíhající reformě státní správy dne 21.1.2003 od Okresního úřadu Prostějov podání oznámení Lesů České republiky, s.p. Hradec Králové, Přemyslova 1106, Hradec Králové, IČO 42196451 (dále jen držitel honitby) o tom, že vlastní honitba „Lipina - Laškov“ je v souladu se zákonem č. 449/2001 Sb., a současně obdržel i návrh plánovaných druhů zvěře a jejich minimálních a normovaných stavů pro tuto honitbu.

Městský úřad Prostějov, odbor životního prostředí, dále jen MěÚ Prostějov, po posouzení citovaného podání oznámení o souladu vlastní honitby Lesů České republiky, s.p. Hradec Králové, Přemyslova 1106, Hradec Králové s názvem „Lipina - Laškov“ rozhodl takto:

1. Celková výměra honebních pozemků tvořících vlastní honitbu „Lipina - Laškov“ je **614,7306 ha** a v honitbě podle jednotlivých kultur činí:

### *I. polní část honitby:*

orná půda	70,8665 ha
trvalé travní porosty	1,0930 ha
ostatní plochy	2,8566 ha

### *II. lesní část honitby*

lesní půda 532,0014 ha

*III. vodní plochy* 3,4873 ha

**CELKEM 614,7306 ha**

Honební pozemky zahrnuté v honitbě „Lipina-Laškov“ se nachází v katastrálních územích Budětsko, Krakovec na Moravě, Laškov, Raková u Konice.

2. Jakostní třídy pro vlastní honitbu „Lipina - Laškov“ pro jednotlivé druhy zvěře a jejich minimální a normované stavy :

Tab. 1 – Minimální a normované stavy vybraných druhů zvěře:

Druh zvěře	Celková Výměra honitby v ha	Výměra honitby využ. zvěří v ha	Jakostní třída honitby	Minimální stav zvěře v honitbě	Normovaný stav zvěře v ks.	Poměr pohlaví	Koeficient očekávané produkce
Srniec obecný - les	614,7306	532,0014	III.	13	32	1 : 1	1
<i>Srniec obecný celkem</i>	<b>614,7306</b>	<b>532,0014</b>	<b>III.les</b>	<b>13</b>	<b>32</b>	<b>1 : 1</b>	<b>1</b>
Daněk skvrnitý	614,7306	532,0014	III. les	7	8	1 : 1	0,8

Druh zvěře	Celková Výměra honitby v ha	Výměra Honitby využ. zvěří v ha	Jakostní třída honitby	Minimální stav zvěře v honitbě	Normovaný stav zvěře v ks.	Poměr pohlaví	Koeficient očekávané produkce
Zajíc polní	836,8294	614,7306	III.	30	55	1 : 1	0,3

Tab. 2 - Rozpis normovaných stavů spárkaté zvěře podle pohlaví a věkových tříd :

Druh zvěře	Věkové třídy samců			samci	samiči	mladá	Celkem
	I.	II.	III.				
Srniec obecný	5	3	4	12	12	8	32
Daněk skvrnitý	1	1	1	3	3	2	8

3. Hranice honitby s názvem „Lipina - Laškov“ se nemění, a ze strany držitele honitby došlo k upřesnění jejich popisu, který je následující:

Hranice začíná 50 m od mostu ze silnice Bohuslavice u Konice - Krakovec na lesní cestě směrem na jih. Po ní až k soutoku Šumice s potokem jdoucím od Haček . Odtud hranice vede po polní cestě jižním směrem po hranici lesa v majetku státu České republiky. Tato hranice se pak stáčí po polní cestě vpravo, tj. západním směrem až na okraj lesa. Zde se stáčí vlevo a pokračuje po hranici lesa v majetku státu České republiky až do rohu oddělení 422. Dále se lomí a jde po hranici oddělení jižním směrem po cestě do „Žlebu“(tj. mezi oddělení 422 a 421).

Pak hranice pokračuje po svážnici východním směrem asi 250 m - směr Krakovec a dále jižním směrem po hranici (průsekem) hranice porostů 413 A 9 a 413 B9 po „Kamenný stůl“. Od „Kamenného stolu“ pokračuje východním směrem po hranici porostu 413 B 9 až po cestu mezi porosty 413 C7 a 413 C4. Dále jižním směrem po cestě až k „Tlustému dubu“ a odtud po cestě až k hájence „Nová Dědina“. Od hájenky pokračuje východním směrem po státní silnici směr Konice - Kandia až po vyústění svážnice ke „Kruhovskému mlýnu“. Odtud

se hranice stáčí severním směrem po svážnici ke „Kruhovskému mlýnu“ až na roh porostu 415 A7. Odtud se hranice stáčí východním směrem a pokračuje po hranici lesa v majetku státu České republiky až k jižnímu rohu porostu 413 M1c a dále pak po cestě k porostu 413 M4 a po potoku Šumice až po státní silnici Raková u Konice - Krakovec a odtud po silnici na roh porostu 610 C10 - k mostu nad potokem Šumice.

Od mostku nad potokem Šumice hranice vede po státní silnici přes obec Krakovec až po vyústění lesní cesty „Přehradní“ z východní strany. Odtud dále po státní silnici směrem na Bohuslavice až k mostu nad potokem Šumice na silnici Bohuslavice - Krakovec na Moravě.

V příloze č. 1 tohoto rozhodnutí je uvedena kopie mapy obvodu honitby Lipina - Laškov v měřítku 1:20 000.

Následující podklady pro vydání rozhodnutí - výčet a výměry honebních pozemků přiřčených s uvedením jejich vlastníků a důvodů přiřčení, jakostní třídy honitby pro jednotlivé druhy zvěře navržené držitelem honitby a jejich minimální a normované stavy budou uloženy na MěÚ Prostějov, odboru životního prostředí a budou součástí spisu Č.j.:ŽP-148-4/2003/Te.

### **O d ů v o d n ě n í**

Okresnímu úřadu Prostějov, referátu životního prostředí bylo dne 16.12.2002 doručeno Lesy České republiky, s.p. Hradec Králové, Přemyslova 1106, Hradec Králové, IČO 42196451 oznámení o souladu honitby se zákonem č. 449/2001 Sb., čímž došlo k zahájení správního řízení ve věci uvedením vlastní honitby „Lipina - Laškov“ do souladu se zákonem č. 449/2001 Sb., o myslivosti.

Vzhledem k probíhající reformě státní správy byla žádost postoupena Městskému úřadu Prostějov, odboru životního prostředí, kde byla přijata 21.1.2003 po číslem jednacím ŽP 131 /2003-Te.

Oznámení o souladu vlastní honitby „Lipina - Laškov“ se zákonem o myslivosti a návrh plánovaných druhů zvěře a jejich minimálních a normovaných stavů pro tuto honitbu podal držitel této honitby v řádném termínu dle ust. § 69 odst. 1 zákona o myslivosti, tedy osoba, které byla tato honitba pravomocně uznána rozhodnutím OkÚ č.j.: OÚ-mysl./426-92/1993-1-Šv/209 ze dne 4.3.1993, které nabylo právní moci dne 23.3.1993. Podání obsahovalo aktualizovanou identifikaci honebních pozemků tvořících honitbu včetně jejich vlastníků, mapy v měřítku 1 : 2880 se zákresem hranic honitby, aktualizovaný slovní popis hranic honitby včetně dohod o společném průběhu hranice po celém obvodu honitby a pověření Lesů České republiky, s.p. Hradec Králové, Přemyslova 1106, Hradec Králové, IČO 42196451 zastoupené ing. Jiřím Olivou, generálním ředitelem státního podniku, který dne 26.6.2002 pověřil zaměstnance podniku - Lesní správy Prostějov pana ing. Oldřicha Bártu, aby je zastupoval a za ně, jako „vlastníka“ honebních pozemků, držitele honiteb a uživatele honiteb jednal v působnosti LS Prostějov ve smyslu zákona č. 449/2001 Sb.

Tyto materiály budou uloženy na MěÚ Prostějov, odboru životního prostředí a budou součástí spisu Č.j.:ŽP-148-4/2003/Te.

Vlastní honitbu „Lipina - Laškov“ tvoří 614,7306 ha souvislých honebních pozemků, čímž tato splňuje minimální výměru 500 ha předpokládanou ustanovením § 17 odst. 6 zákona o myslivosti.

Lesy České republiky, s.p. Hradec Králové, Přemyslova 1106, Hradec Králové, IČO 42196451 jsou vlastníky 572,6761 ha souvislých honebních pozemků, čímž splňují podmínku stanovenou ustanovením § 18 odst. 2 zákona o myslivosti. Výměra přiřčených honebních pozemků činí 85,2604 ha.

Návrh minimálních a normovaných druhů zvěře byl podán v souladu s vyhláškou č. 491/2002 Sb., o způsobu stanovení minimálních a normovaných stavů zvěře a o zařazování honiteb nebo jejich částí do jakostních tříd.

Souhrnný počet spárkaté zvěře v honitbě „Lipina - Laškov“, přepočten podle přílohy č. 2 k § 2 odst. 1 písm.c) vyhlášky č. 491/2002 Sb a je následující:

Jakostní třída honitby je III.

Souhrnný počet spárkaté zvěře na 1000 ha činí pro jakostní třídu III. 22 kusů jeleních jednotek.

Souhrnný počet spárkaté zvěře na 614,7306 ha činí pro jakostní třídu III. 13 kusům jeleních jednotek.

Normovaný stav 32 kusů srnce obecného odpovídá 8 kusům jeleních jednotek.

Normovaný stav 8 kusů daňka skvrnitého odpovídá 4 kusům jeleních jednotek.

Normovaný stav spárkaté zvěře v honitbě „Lipina - Laškov“ činí na 614,7306 ha 32 kusů jedinců srnce obecného. Tento stav je vyšší než minimální stav tohoto druhu spárkaté zvěře pro tuto honitbu, což odpovídá 13 jedincům srnce obecného. Dále je v honitbě normováno 8 kusů daňka skvrnitého, tento stav je vyšší než minimální stav tohoto druhu spárkaté zvěře pro tuto honitbu, což odpovídá 7 jedincům jelena evropského. Zároveň stav nepřekračuje souhrnný počet spárkaté zvěře v honitbě uvedený v příloze č. 2 vyhlášky č. 491/2002 Sb., který odpovídá 13 kusům jeleních jednotek.

Městský úřad Prostějov, odbor životního prostředí, jako příslušný orgán státní správy myslivost oznámil přípisem č.j: ŽP/148-2/2003-Te ze dne 12.3.2003 dle ust. § 18 odst. 3 zákona č. 71/1967 Sb., o správním řízení (správní řád) ve znění pozdějších předpisů všem známým účastníkům výše uvedené došlé podání (oznámení) a vyzval účastníky řízení a orgán ochrany přírody a krajiny, aby v termínu do 25.3.2003 uplatnili své připomínky.

V souladu s ustanovením § 23 odst. 1 správního řádu účastníci řízení měli možnost nahlížet do spisů, pořizovat si výpisy, případně podle § 33 odst. 1 téhož zákona navrhnout důkazy a jejich doplnění. Za účastníky správního řízení stanovil orgán státní správy myslivosti všechny okolní držitele a uživatele honiteb, kteří mají společnou hranici s uznávanou honitbou.

V daném termínu se k zahájení správního řízení se účastníci správního řízení nevyjádřili, a proto orgán státní správy myslivosti upustil od projednávání návrhu a od místního šetření, protože neshledal důvody k zamítnutí podání, rozhodl, jak je uvedeno ve výroku tohoto rozhodnutí.

K zahájení správního řízení orgán ochrany přírody a krajiny v souladu s § 65 zákona ČNR č. 114/1992 Sb., o ochraně přírody a krajiny, v platném znění, jako dotčeným orgán státní správy při Městském úřadě Prostějov, odboru životního prostředí k zahájení správního řízení ve věci podání oznámení Lesů České republiky, s.p. Hradec Králové, Přemyslova 1106, Hradec Králové, IČO 42196451 požadoval podání (oznámení) doplnit o závazné stanovisko orgánu ochrany přírody a krajiny k vydání rozhodnutí o uvedení vlastní honitby „Lipina - Laškov“ do souladu se zákonem č. 449/2001 Sb., o myslivosti.


Městský úřad Prostějov, odbor životního prostředí, orgán ochrany přírody vydal dne 15.5.2003 pod číslem jednacím ŽP-1202./2003-Pl závazné stanovisko orgánu ochrany přírody k uznání honitby „Lipina - Laškov“.

Orgán státní správy lesa neměl k oznámení zahájení správního řízení žádné připomínky.

## Poučení o odvolání:

Proti tomuto rozhodnutí je podle §§ 53,54 správního řádu přípustné odvolání. Odvolání je možné podat do 15-ti dnů ode dne oznámení tohoto rozhodnutí ke Krajskému úřadu Olomouckého kraje, odboru životního prostředí a zemědělství, a to podáním u Městského úřadu Prostějov, odboru životního prostředí.



  
**ing. Martina Cetková**  
vedoucí odboru životního prostředí  
Městského úřadu v Prostějově

### Přílohy:

Příloha č. 1 Kopie mapy obvodu honitby Lipina - Laškov v měřítku 1:20 000

### Rozhodnutí obdrží:


Lesy České republiky, LS Prostějov, ing. Oldřich Bárta, Riegrova 24, Prostějov  
Lesy České republiky, s.p. Hradec Králové, Přemyslova 1106, Hradec Králové  
HONEBNÍ SPOLEČENSTVO PŘEMYSLOVICE, Josef Knajbl, Hluchov 20  
MS Hubert Pěňčín, ing. Zdeněk Vykydal, Přemyslovice 362,798 51  
HONEBNÍ SPOLEČENSTVO BUDĚTSKO, Jaromír Míkulka, Raková u Konice 109,  
MS Budětsko, Antonín Dostál, Ochoz 63  
HONEBNÍ SPOLEČENSTVO BOHUSLAVICE U KONICE, Oldřich Nemerád, Polomí 2  
MS Bohuslavice u Konice, Oldřich Nemerád, Polomí 2


### Na vědomí:

Městský úřad Prostějov, odbor životního prostředí, orgán ochrany přírody  
Městský úřad Konice, odbor životního prostředí, orgán státní správy myslivosti

## DOHODA MEZI STÁTNÍ SPRÁVOU MYSLIVOSTI A STÁTNÍ SPRÁVOU LESŮ

Návrh na registraci honebního společenstva včetně návrh na uznání společenstevní honitby "Lipina - Laškov" a současně i návrh plánovaných druhů zvěře a jejich minimálních a normovaných stavů pro tuto honitbu byl projednán s orgánem státní správy lesů.

  
**ing. Pavel Tesařík**  
státní správa myslivosti

  
**Jan Niedoba**  
státní správa lesů

