















Legenda

-  Státní hranice ČR
-  Lesní správy - popis
-  Lesní správy - popis
-  Lesní správy - popis
-  Honitby - popis
-  Honitby - popis
-  Lesní správy - velká měřítká
-  Lesní správy - střední měřítká
-  Lesní správy - malá měřítká
-  Honitby
-  Majetek LČR - střední měřítká
-  Krajská ředitelství - velká měřítká
-  Porostní mapa LČR - aktualizovaná
-  Přehledové mapy ČR

0 200 400 600 800 1000m

1 : 26 000

Odbor HÚL, oddělení GIS, GrDS