


Okresní úřad Frýdek-Místek
referát životního prostředí

Č. j. ŽP/mysl/2242/92/Se/Go/209.1
Vyřizuje: Sedláčková *zvl.*
Ing. Gongol *CG*

Dne : 5.3.1993

Lesy České republiky, s.p.
Přemyslova 1106
501 68 Hradec Králové 8



věc : Uznání honitby.

Rozhodnutí

Veřejná vyhláška

Referát životního prostředí Okresního úřadu ve Frýdku-Místku věcně a místně příslušný podle § 13 zák. č. 23/62 Sb., ve znění zák. č. 270/92 Sb., úplné znění vyhlášeno zák. č. 512/1992 Sb., o myslivosti a § 5 zák. č. 71/67 Sb., o správním řízení projednal žádost vlastníka dotčených honebních pozemků o uznání honitby a vydává tento

V ý r o k

V souladu s ustanovením § 6, odst. 1 zákona č. 512/1992 Sb. o myslivosti

uznává vlastní honitbu **K O Š A Ř I S K A**
v obvodu LS LČR Jablunkov

Vlastníkem honitby, kterému v ní podle § 11, odst. 1 zákona o myslivosti přísluší právo myslivosti, jsou Lesy České republiky s.p. Přemyslova 1106 501 68 Hradec Králové 8. Podle § 6 odst. 1 a 5 cit. zákona byly k vlastním honebním pozemkům přiřčleněny následující výměry honebních pozemků

264,6608

Košářiska

..... ha v k.ú.

Podle § 6a, odst. 2,3 a 4 zákona č. 512/92 Sb. bylo po posouzení podaného návrhu provedeno následující zaokrouhlení hranic.

- -

.....

Výměry honebních pozemků dle jednotlivých kultur :

	13,1656
orná půda	ha
	47,4735
louky a pastviny	ha
	1.144,8486
lesní půda	ha
	2,6330
vodní plochy	ha
	111,4025
ostatní plochy.....	ha
Celková výměra honitby činí	1.319,5232 ha.

Vlastníkům honebních pozemků přiřčených k této honitbě podle § 6 odst. 5 zákona o myslivosti přísluší náhrada. Bližší podmínky poskytování této náhrady a její výši stanoví obecně závazným právním předpisem MF ČR.

Základní mapa okresu Frýdek-Místek s pravoplatným zákresem hranic všech honiteb i s odsouhlasením vzájemných hranic zúčastněnými OkÚ (§ 13 odst. 1 zák.č. 512/1992 Sb.) je uložena na referátu životního prostředí Okresního úřadu Frýdek-Místek. Soupisy parcel tvořících honitbu včetně evidenčních údajů, seznam vlastníků honebních pozemků včetně jmen osob, které mají pozemky v nájmu i s nájmem práva myslivosti, mapa se zákresem hranic honitby a čestné prohlášení stat. zástupce navrhovatele honitby o pravdivosti předložených podkladů (§ 39 zák.č. 71/67 Sb. o správním řízení) jsou s ostatními náležitostmi žádosti o uznání honitby jednou uloženy na zdejším referátě a jednou vráceny navrhovateli. Slovní popis hranic je nedílnou součástí tohoto rozhodnutí. Při pronájmu honitby vlastník podrobně seznámí nájemce s hranicemi honitby.

Navrhovatel honitby zodpovídá za správnost předložených podkladů a nese plnou právní odpovědnost za následky plynoucí z uvedení nepravdivých údajů.

Zařazení honitby do jakostních tříd a stanovení normovaných stavů vybraných druhů zvěře bylo provedeno v souladu s ust. § 13 odst. 2 zák.č. 512/92 Sb., o myslivosti a vyhl.č. 20/1988 Sb., ust. § 6, kterou se provádí zákon o myslivosti a je následující :

Zvěř	výměra použ.plochy v ha	Jakost. třída	NJKS	KOP	Poměr pohlaví
Jelení	1.100	III.	11	0,8	1:1
Srnčí - les	1.100	IV.	35	0,8	1:1

V souladu s ustanovením § 55 odst. 2 zák.č. 71/67 Sb. o správním řízení je vyloučen odkladný účinek odvolání. Toto rozhodnutí nabývá účinností dnem 1.4.1993 (viz § 44b, odst. 3 zákona).

O d ů v o d n ě n í

Toto rozhodnutí bylo vydáno na základě ustanovení § 44b odst.3 zákona č.512/1992 Sb. o myslivosti, které ukládá OkÚ Frýdek-Místek rozhodnout s účinností od 1.4.1993 o uznání honiteb ve svém obvodu. Podnětem pro rozhodnutí byla žádost o uznání honitby podaná stat. zástupcem vlastníka honebních pozemků.

Probíhající restituce, transformace ZD a současný stav evidence nemovitostí neumožňují ve všech případech účastníkům řízení předložit řádně ověřené doklady o vlastnických vztazích. Proto je dle § 39 odst. 1 správního řádu součástí žádosti o uznání honitby výše uvedené čestné prohlášení. V případech, kdy vlastníci honebních pozemků neoznámili dle § 44b odst. 1 cit. zákona do 31.12.1992 údaje o svých pozemcích a nenavrhli jejich myslivecké využití, byly tyto pozemky přiřčleněny ve smyslu § 6 odst. 5 zákona o myslivosti k sousední honitbě.

Jelikož v případě odvolání proti tomuto rozhodnutí by byl z důvodu odkladného účinku znemožněn výkon práva myslivosti v honitbě a tím byla způsobena újma vlastníku honebních pozemků, bylo rozhodnuto o vyloučení odkladného účinku odvolání (§ 55 odst. 2 správního řádu).

Poučení o odvolání

Proti tomuto rozhodnutí se lze odvolat do 15 dnů po jeho doručení k MZe ČR Praha prostřednictvím zdejšího referátu. Proti rozhodnutí o vyloučení odkladného účinku se nelze odvolat.

Rozdělovník :

a) na doručenkou
adresát

b) na vědomí : HS Kozubová-Milíkov, Stonavský Tomáš, Milíkov 76
Lesy ČR, oblastní inspektorát, Nádražní 2811, F-M

c) doručení veřejnou vyhláškou :
Obec Košařiska 2x


Toto rozhodnutí musí být vyvěšeno po dobu 15 dnů způsobem v
místě obvyklým.


Jeden výtisk vrátte zdejšímu referátu OkÚ F-M k určení data
nabytí právní moci.

Vyvěšeno dne :

Sejmuto dne :

Podpis a razítko ObÚ :




Ing. Jaromír Chvastek,
vedoucí referátu ŽP

SONITBA Košařiska

Polis hranic včetně příslušenství
POZEMKŮ

Severní hranice :

Začíná na Kalužném (970), pokračuje po hřebenu na Ostry (1044).

Východní hranice :

Z Ostrého jde rozdělovací linií a hřebenem Zaremku na kótu 760 Velké Kykule. Dále úbočím Velké Kykule po majetkové hranici, až na přibližovací cestu (kóta 682), dále po ní až na kótu 680. Odtud jde kolmo na vrstevnice přes lesní porosty 618 A 13/4 a 618 A 4 na okraj lesa u chaty Košařiska 099, dále dolů mezi staveními Košařiska čp. 13 a 17 elektrovodem (380 V) na komunikaci Milíř - Košařiska, ze které po 40 m (510) odbočuje na lesní cestu Horní Sagoová. Po této cestě vede až na kótu 610 (zatačka).

Jižní hranice :

Z kóty 610 (odbočením z lesní komunikace) vede hranice lesním porostem (průsekem) - majetková hranice, až na kótu 670, odtud průsekem mezi lesními porosty 631 a 630 (katastrální hranicí) na kapli sv. Anny. Dále hřebenem na kótu 782 (Kozubová). Z Kozubové hřebenem přes Kamenité na kótu 918 - hranice s k. ú. Morávka.

Severozápadní hranice :

Z kóty 918 hřebenem na Kalužný (970).

V Jablunkově dne 23.2.1993

LESY ČESKÉ REPUBLIKY sp.
lesní správa
Jablunkov